

# ZMĚNA č.3 ÚZEMNÍHO PLÁNU OBCE CÍRKVICE

## Hlavní výkres

1 : 5 000



### LEGENDA :

ÚPO, Zm. I a II      Změna č.3



hranice řešeného, katastrálního území


hranice současně zastavěného území obce k datu 03/00

hranice zastavitelného území

označení změn

hranice zastavitelné plochy (území)

#### FUNKČNÍ PLOCHY



plochy bydlení smíšeného předměstského

plochy sportu

plochy veřejné zeleně

plochy vnitrosídlní zeleně

plochy přírodní krajinné zeleně

#### EXTRAZONÁLNÍ SYSTÉMY



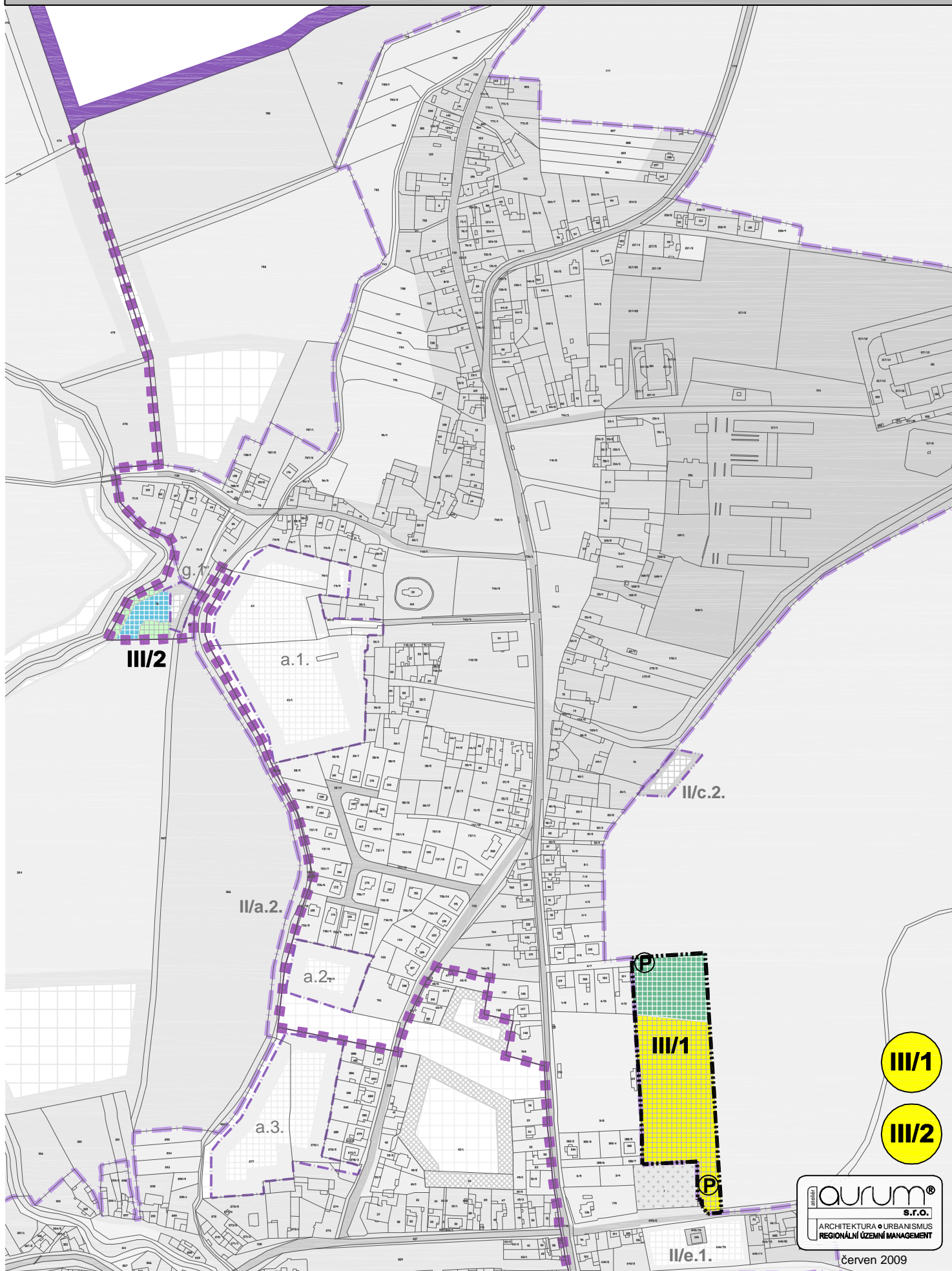
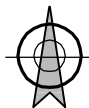
systém vodních toků a ploch

parkoviště

# ZMĚNA č.3 ÚZEMNÍHO PLÁNU OBCE CÍRKVICE

## Hlavní výkres

1 : 5 000



III/1

III/2

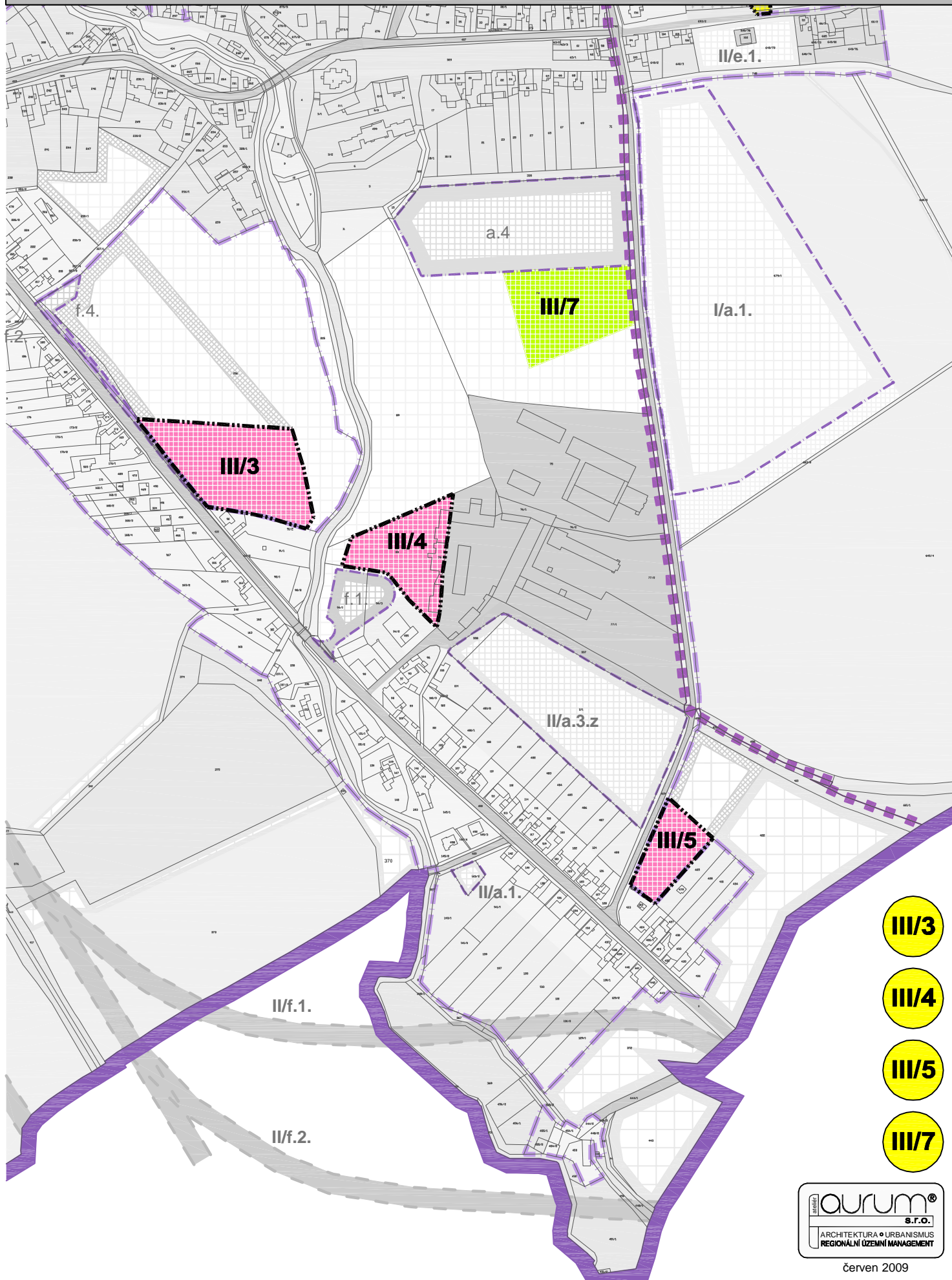
**aurum**<sup>®</sup>  
s.r.o.  
ARCHITEKTURA • URBANISMUS  
REGIONÁLNÍ ÚZEMNÍ MANAGEMENT

červen 2009

# ZMĚNA č.3 ÚZEMNÍHO PLÁNU OBCE CÍRKVICE

## Hlavní výkres

1 : 5 000



III/3

III/4

III/5

III/7



červen 2009