

ZMĚNA č.3 ÚZEMNÍHO PLÁNU OBCE CÍRKVICE


ODŮVODNĚNÍ - Koordinační výkres

1 : 5 000


LEGENDA :

ÚPO, Zm. I a II
zast./zastavitel.



Změna č.3




hranice řešeného, katastrálního území




hranice současně zastavěného území obce k datu 03/00



hranice zastavitelného území




označení změn


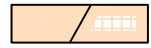


hranice zastavitelné plochy (území)


FUNKČNÍ PLOCHY



plochy bydlení venkovského



plochy bydlení smíšeného venkovského




plochy bydlení předměstského



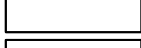
plochy bydlení smíšeného předměstského



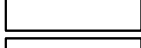
plochy s funkcí smíšenou centrální



plochy sportu



plochy s funkcí smíšenou výrobní



plochy technického vybavení




plochy zahrad




plochy veřejné zeleně





plochy hřbitova



plochy vnitrosídelní zeleně



plochy přírodní krajinné zeleně





plochy zemědělského půdního fondu


EXTRAZONÁLNÍ SYSTÉMY




systém vodních toků a ploch



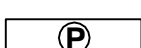

systém silniční dopravy



systém silniční dopravy - koridor obchvatu kom. I/38 (varianty)



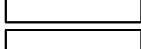
systém železniční dopravy



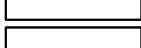
parkoviště

ÚSES

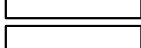
stáv./ navržený



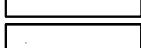
regionální biocentrum




lokální biocentrum



regionální biokoridor



lokální biokoridor



interakční prvky

ZMĚNA č.3 ÚZEMNÍHO PLÁNU OBCE CÍRKVICE

ODŮVODNĚNÍ - Koordinační výkres

1 : 5 000

LEGENDA :

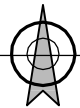
ÚPO, Zm. I a II
stáv./ navržené

Změna č.3

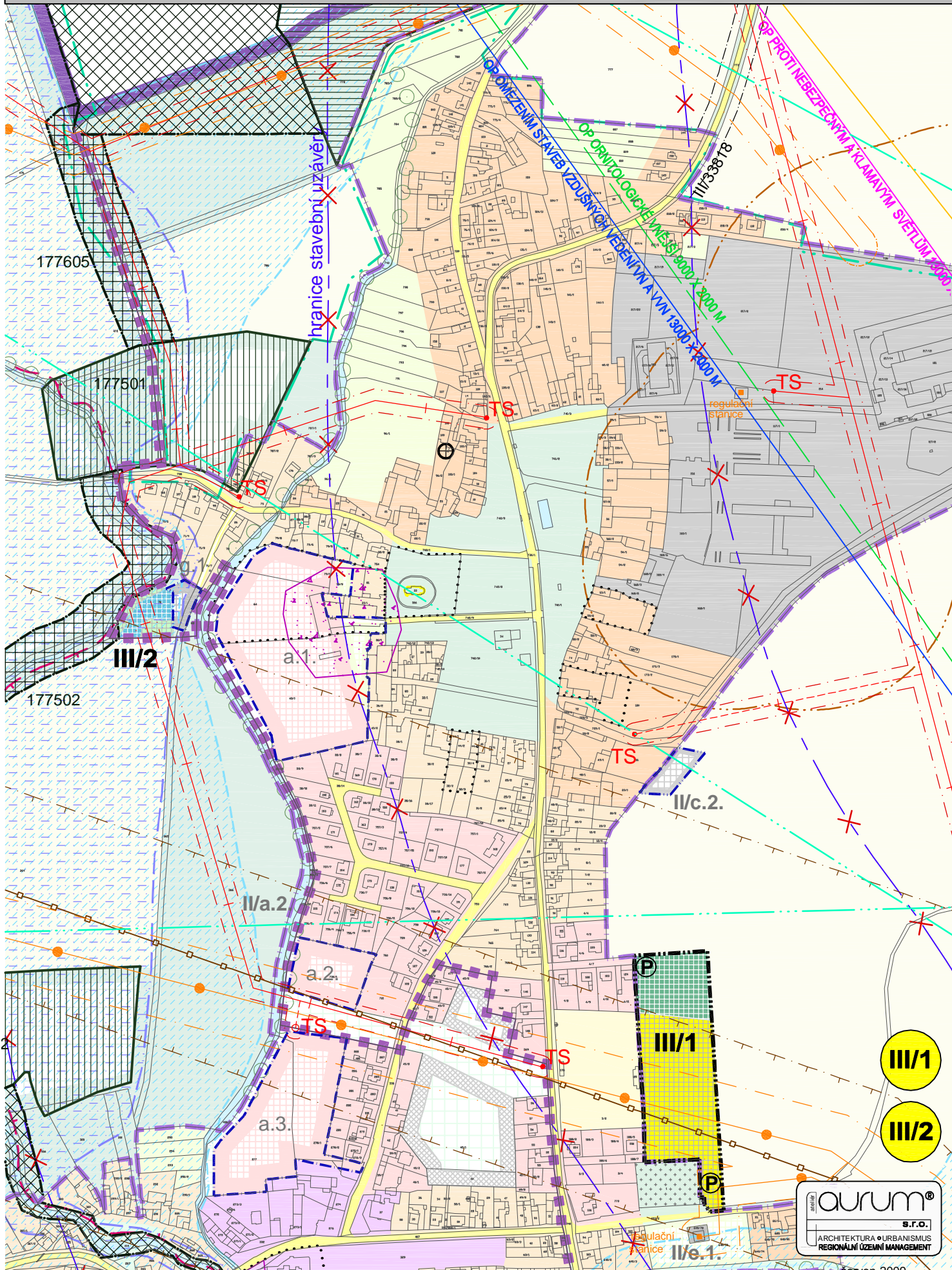
ÚPO, Zm. I a II stáv./ navržené	Změna č.3	LIMITY VYUŽITÍ ÚZEMÍ, TECHNICKÁ INFRASTRUKTURA
		poddolované území
		radioreléové trasy
		silniční ochranné pásmo
		ochranné pásmo železnice
		archeologická naleziště
		nemovitá kulturní památka
		hranice památkové rezervace
		ochranné pásmo střediska živočišné výroby
		omezení staveb - nutný souhlas VUSS
		nadzemní vedení elektro VN
		ochranné pásmo vedení a zařízení elektrizační soustavy
		plynovod VVTL
		plynovod VTL
		bezpečnostní pásmo plynovodu
		produktovod
		ochranné pásmo produktovodu
		trasa výhledových inženýrských sítí (dle podkladu VUSS)
		hlukové zatížení provozem letiště / zrušení ochrann. hlukového pásma
		ochranná pásma letiště
		registrovaný významný krajinný prvek
		záplavové území Q ₁₀₀
		aktivní zóna záplavového území

ZMĚNA č.3 ÚZEMNÍHO PLÁNU OBCE CÍRKVICE

ODŮVODNĚNÍ - Koordinační výkres



1 : 5 000



III/1

III/2

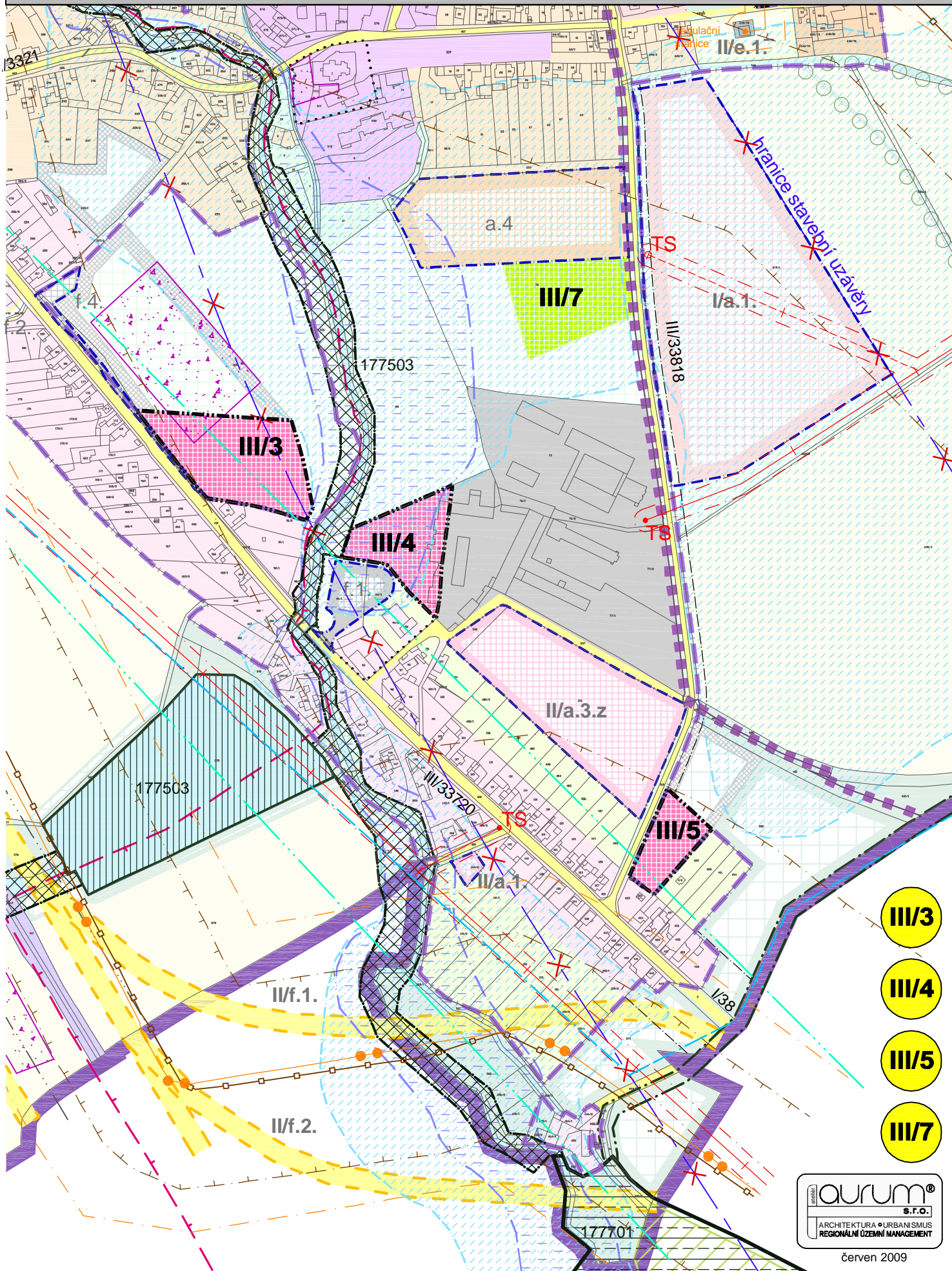
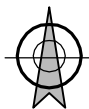
aurum
s.r.o.
ARCHITEKTURA • URBANISMUS
REGIONÁLNÍ ÚZEMNÍ MANAGEMENT

červen 2009

ZMĚNA č.3 ÚZEMNÍHO PLÁNU OBCE CÍRKVICE

ODŮVODNĚNÍ - Koordinační výkres

1 : 5 000



- III/3
- III/4
- III/5
- III/7

aurum®
s.r.o.
ARCHITEKTURA • URBANISMUS
REGIONÁLNÍ ÚZEMNÍ MANAGEMENT

červen 2009